

Lotissement " TERRE DES GALLINES "

PLAN DE COMMERCIALISATION AVANT TRAVAUX

LOT N° 13

Superficie = 212 m²
Surface imperméabilisé maximum = 200 m²
Surface de plancher attribuée = 120 m²

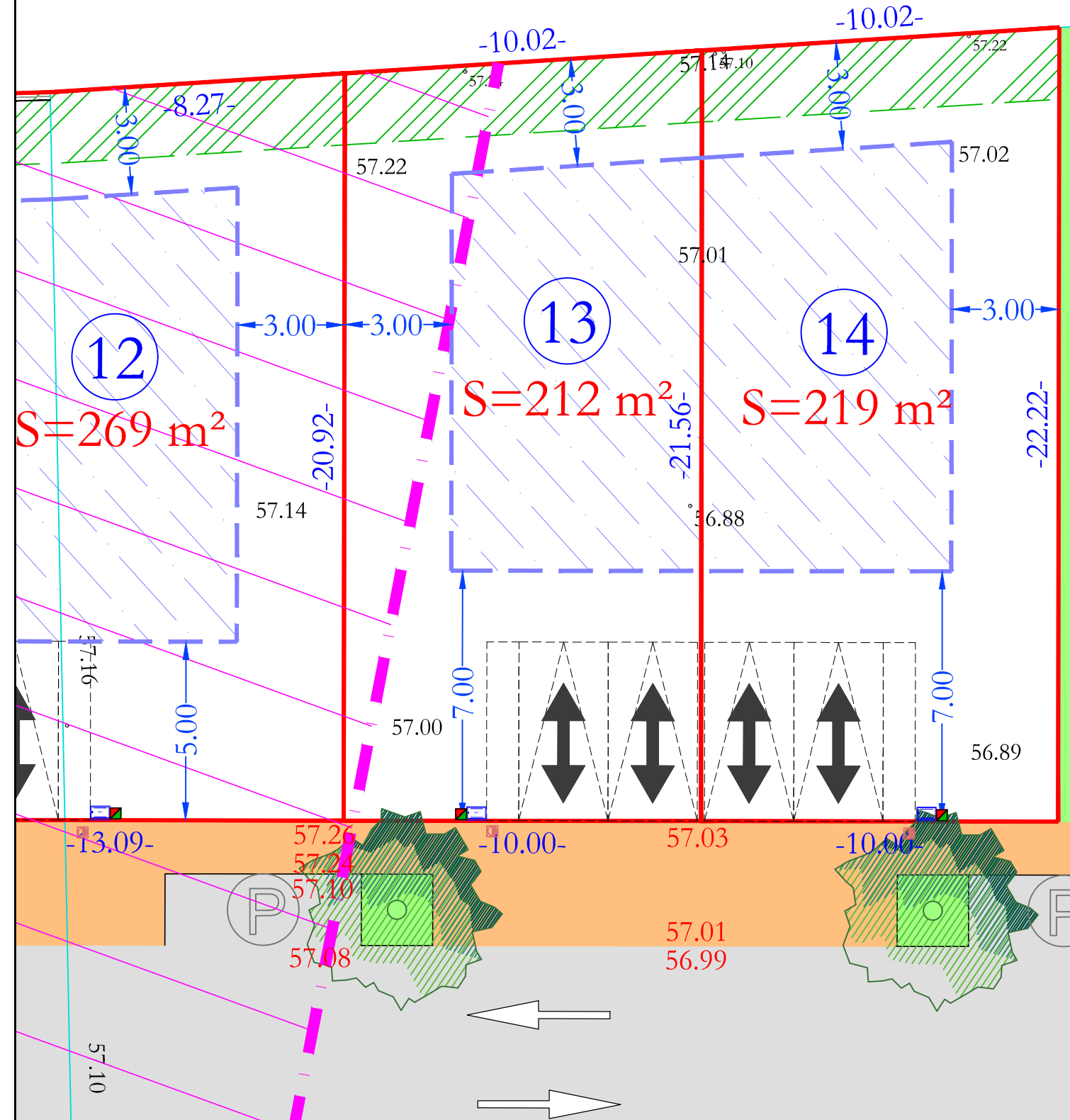
Vue d'ensemble :













L'altimétrie est rattachée au Nivellement Général de France (N.G.F.), IGN 69.
La planimétrie est rattachée au système géodésique RGF 93,
Système de projection conique conforme 44 (CC44)


Règles d'urbanisme :
Les limites de constructibilités inscrites sur le plan ne dispensent pas le pétitionnaire de prendre tout renseignement d'urbanisme auprès de la mairie, et de s'y conformer.
Il en est de même des règles inscrites dans le règlement du lotissement.

Octobre 2022 - Aff. 2016-226



LEGENDE

- | | | | |
|---|---|---|--|
|  | Limite de Lot |  | Altitude projetée des aménagements de l'opération |
|  | Point de raccordement réseaux (position indicative) |  | Places de stationnement obligatoirement non closes |
|  | Cotation périmétrique des lots |  | Zone constructible en rez-de-chaussé maximum |
|  | Superficie du lot |  | Zone constructible à une hauteur définie au PLU selon sa destination |
|  | Altitude du terrain naturel avant travaux |  | Hais préservées, à planter ou remplacer |
| | | | Zone d'aléa résiduel du PPRI |



Echelle : 1/150